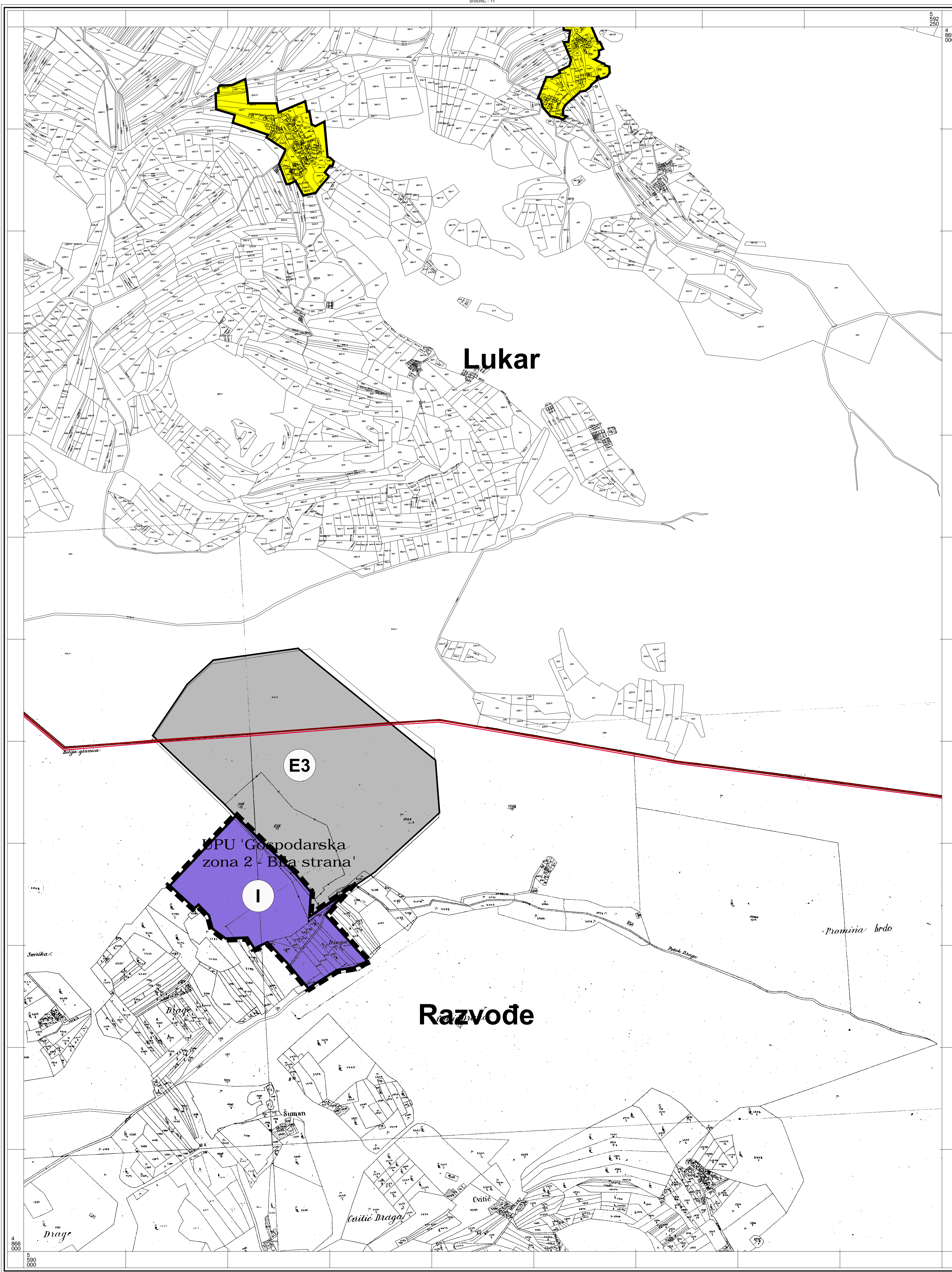
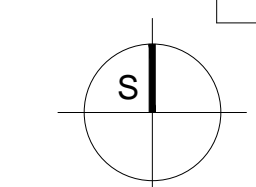


ŠIBENSKO-KNINSKA ŽUPANIJA
OPĆINA PROMINA
II. (CILJANE) IZMJENE I DOPUNE
PROSTORNOG PLANA
UREĐENJA
4.22
GRAĐEVINSKA PODRUČJA



- OBUHVAT PROSTORNOG PLANA
- TERITORIJALNE I STATISTIČKE GRANICE
- GRANICA NASELJA
- GRANICA KATASTARSKE OPĆINE
- POVRŠINE ZA RAZVOJ I UREĐENJE
- GRAĐEVINSKO PODRUČJE NASELJA IZGRAĐENO
- GRAĐEVINSKO PODRUČJE NASELJA NEIZGRAĐENO
- PROIZVODNO-POSLOVNA NAMJENA
- POVRŠINE IZVAN NASELJA
- GROBLJE
- GOSPODARSKO-PROIZVODNA NAMJENA
- GOSPODARSKO-PROIZVODNA NAMJENA ZA SOLARNU ELEKTRANU
- GOSPODARSKO-PROIZVODNA NAMJENA ZA GOSPODARENJE GRAD. OTPADOM
- GOSPODARSKA KOMUNALNO-SERVISNA NAMJENA - TRANSFER STANIČA
- POVRŠINE ZA ISKORIŠTAVANJE MINERALNIH SIROVINA
- ŠPORTSKO REKREACIJSKA NAMJENA jahački centar/hipodrom - R2
- INFRASTRUKTURNI SUSTAVI
- POTENCIJALNA LOKACIJA VJETROELEK. ZA DALJNJA ISTRAŽIVANJA
- PODRUČJE ZA ISTRAŽIVANJE MOGUĆEG SMJEŠTAJA SUNČEVE ELEKTRANE
- KORIDOR PLANIRANE INFRASTRUKTURNE GRAĐEVINE
- PRUGA GRAČAC-OKLAJ-ŠIBENIK KORIDOR U ISTRAŽIVANJU
- PODRUČJA PRIMJENE POSEBNIH MJERA UREĐENJA I ZAŠTITE
- OBUHVAT OBEVNE IZRADE URBANISTIČKOG PLANA
- OBUHVAT OBEVNE IZRADE PROSTORNOG PLANA PODRUČJA POSEBNIH OBLIJEŽJA NP "KRKA"

SHEMA LISTOVA




URBOS BIRO ZA PROSTORNO PLANIRANJE, URBANIZAM I ZAŠTITU OKOLIŠA d.o.o. SPLIT, Karamanova 11

BROJ ELABORATA 615/15

Županija:	ŠIBENSKO - KNINSKA
Općina:	OPĆINA PROMINA
Naziv prostornog plana:	II. (CILJANE) IZMJENE I DOPUNE PROSTORNOG PLANA UREĐENJA OPĆINE PROMINA SA SMANJENIM SADRŽAJEM
Naziv kartografskog prikaza:	GRAĐEVINSKA PODRUČJA NASELJA
Broj kartografskog prikaza:	4.22
Mjerilo kartografskog prikaza:	1:5000
Odluka o izradi II. (ciljanih) Izmjena i dopuna PPUO Promina sa smanjenim sadržajem: Službeni vjesnik Šibensko - kninske županije broj 03/13 i 12/15.	Odluka predstavničkog tijela o donošenju plana Službeni vjesnik Šibensko - kninske županije broj
Javna rasprava (datum objave): "Slobodna Dalmacija" 18. lipnja 2015. "Slobodna Dalmacija" 27. studenog 2015. "Šibenski List" 05. siječnja 2017.	Javni uvid održan: od 26. lipnja do 06. srpnja 2015. od 07. prosinca do 14. prosinca 2015. od 13. siječnja do 23. siječnja 2017.
Pečat tijela odgovornog za provođenje javne rasprave:	Odgovorna osoba za provođenje javne rasprave: TIHOMIR BUDANKO
Suglasnost na plan prema članku 98. Zakona o prostornom uređenju i gradnji ("Narodne novine" br. 76/07, 38/09, 55/11, 90/11, 50/12) broj suglasnosti klasa: 350-02/17-01/18; urbroj: 2182/1-06-17-3 datum: 08. ožujka 2017.	
Pravna osoba/tijelo koje je izradilo plan: URBOS d.o.o. SPLIT Biro za prostorno planiranje, urbanizam i zaštitu okoliša	Odgovorna osoba: MAJA MADIRACA, dipl. oec.
Odgovorni voditelj: GORDANA RADMAN, dipl. ing. arh.	
Stručni tim u izradi plana: 1. GORDANA RADMAN, dipl. ing. arh. 2. MAJA MADIRACA, dipl. oec. 3. ANA PASTUOVIĆ, mag.ing. aedif. 4. dr. sc. ZORAN RADMAN, znanst. suradnik	5. LARISA BAČIĆ, dipl. ing. građ. 6. IVANA BUBIĆ, univ. spec. oec. 7. MISLAV MADIRACA, stud. oec. 8. TONI LUŠIĆ, mag.ing. arch.
Pečat predstavničkog tijela:	Predsjednik predstavničkog tijela: DANIJEL DŽAPO, v.r.
Istovjetnost ovog prostornog plana s izvornikom ovjerava: (ime, prezime i potpis)	Pečat nadležnog tijela:

Mjerilo 1 : 5000



KATASTARSKA OPĆINE
 A LUKAR
 B RAZVOĐE

