




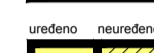



























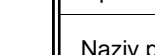












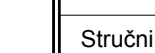
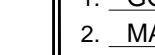
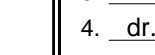


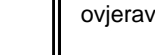



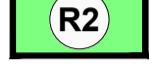













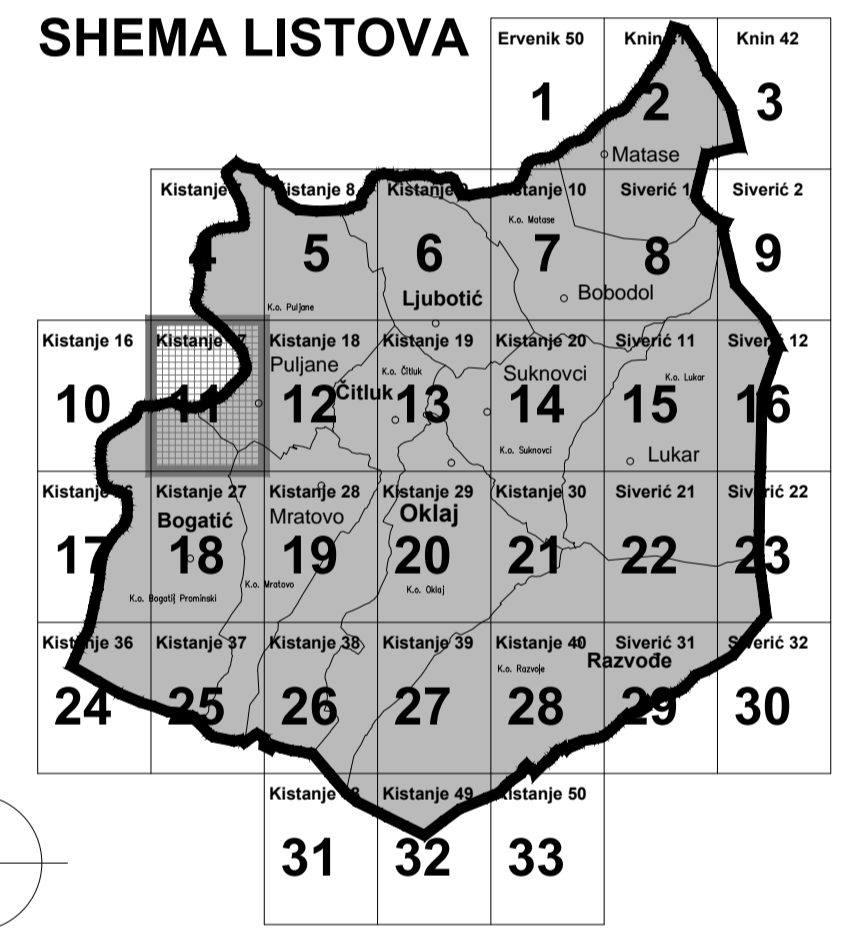


# ŠIBENSKO-KNINSKA ŽUPANIJA OPĆINA PROMINA IZMJENE I DOPUNE PROSTORNOG PLANA UREĐENJA 4.11 GRAĐEVINSKA PODRUČJA

-  OBUHVAT PROSTORNOG PLANA
-  TERITORIJALNE I STATISTIČKE GRANICE
-  GRANICA NASELJA
-  GRANICA KATASTARSKE OPĆINE
-  POVRŠINE ZA RAZVOJ I UREĐENJE
-  GRAĐEVINSKO PODRUČJE NASELJA IZGRAĐENO
-  GRAĐEVINSKO PODRUČJE NASELJA NEIZGRAĐENO
-  GRAĐEVINSKO PODRUČJE NASELJA NEIZGRAĐENO
-  GRAĐEVINSKO PODRUČJE NASELJA NEIZGRAĐENO
-  GRAĐEVINSKO PODRUČJE NASELJA NEIZGRAĐENO
-  GRAĐEVINSKO PODRUČJE NASELJA NEIZGRAĐENO
-  GRAĐEVINSKO PODRUČJE NASELJA NEIZGRAĐENO
-  GRAĐEVINSKO PODRUČJE NASELJA NEIZGRAĐENO
-  GRAĐEVINSKO PODRUČJE NASELJA NEIZGRAĐENO
-  GRAĐEVINSKO PODRUČJE NASELJA NEIZGRAĐENO
-  GRAĐEVINSKO PODRUČJE NASELJA NEIZGRAĐENO
-  GRAĐEVINSKO PODRUČJE NASELJA NEIZGRAĐENO
-  GRAĐEVINSKO PODRUČJE NASELJA NEIZGRAĐENO
-  GRAĐEVINSKO PODRUČJE NASELJA NEIZGRAĐENO
-  GRAĐEVINSKO PODRUČJE NASELJA NEIZGRAĐENO
-  GRAĐEVINSKO PODRUČJE NASELJA NEIZGRAĐENO
-  GRAĐEVINSKO PODRUČJE NASELJA NEIZGRAĐENO
-  GRAĐEVINSKO PODRUČJE NASELJA NEIZGRAĐENO
-  GRAĐEVINSKO PODRUČJE NASELJA NEIZGRAĐENO
-  GRAĐEVINSKO PODRUČJE NASELJA NEIZGRAĐENO
-  GRAĐEVINSKO PODRUČJE NASELJA NEIZGRAĐENO
-  GRAĐEVINSKO PODRUČJE NASELJA NEIZGRAĐENO
-  GRAĐEVINSKO PODRUČJE NASELJA NEIZGRAĐENO
-  GRAĐEVINSKO PODRUČJE NASELJA NEIZGRAĐENO
-  GRAĐEVINSKO PODRUČJE NASELJA NEIZGRAĐENO
-  GRAĐEVINSKO PODRUČJE NASELJA NEIZGRAĐENO
-  GRAĐEVINSKO PODRUČJE NASELJA NEIZGRAĐENO
-  GRAĐEVINSKO PODRUČJE NASELJA NEIZGRAĐENO
-  GRAĐEVINSKO PODRUČJE NASELJA NEIZGRAĐENO
-  GRAĐEVINSKO PODRUČJE NASELJA NEIZGRAĐENO
-  GRAĐEVINSKO PODRUČJE NASELJA NEIZGRAĐENO
-  GRAĐEVINSKO PODRUČJE NASELJA NEIZGRAĐENO
-  GRAĐEVINSKO PODRUČJE NASELJA NEIZGRAĐENO
-  GRAĐEVINSKO PODRUČJE NASELJA NEIZGRAĐENO
-  GRAĐEVINSKO PODRUČJE NASELJA NEIZGRAĐENO
-  GRAĐEVINSKO PODRUČJE NASELJA NEIZGRAĐENO
-  GRAĐEVINSKO PODRUČJE NASELJA NEIZGRAĐENO
-  GRAĐEVINSKO PODRUČJE NASELJA NEIZGRAĐENO
-  GRAĐEVINSKO PODRUČJE NASELJA NEIZGRAĐENO
-  GRAĐEVINSKO PODRUČJE NASELJA NEIZGRAĐENO
-  GRAĐEVINSKO PODRUČJE NASELJA NEIZGRAĐENO
-  GRAĐEVINSKO PODRUČJE NASELJA NEIZGRAĐENO
-  GRAĐEVINSKO PODRUČJE NASELJA NEIZGRAĐENO
-  GRAĐEVINSKO PODRUČJE NASELJA NEIZGRAĐENO
-  GRAĐEVINSKO PODRUČJE NASELJA NEIZGRAĐENO
-  GRAĐEVINSKO PODRUČJE NASELJA NEIZGRAĐENO
-  GRAĐEVINSKO PODRUČJE NASELJA NEIZGRAĐENO
-  GRAĐEVINSKO PODRUČJE NASELJA NEIZGRAĐENO
-  K3 GOSPODARSKA KOMUNALNO-SERVISNA NAMJENA - TRANSFER STANICA
-  E3 POVRŠINE ZA ISKORIŠTAVANJE MINERALNIH SIROVINA
-  R2 ŠPORTSKO REKREACIJSKA NAMJENA jahački centar/hipodrom - R2
-  INFRASTRUKTURNI SISTAVI
-  POTENCIJALNA LOKACIJA VJETROELEK. ZA DALJNJA ISTRAŽIVANJA
-  PODRUČJE ZA ISTRAŽIVANJE MOGUĆEG SMJEŠTAJA SUNČEVE ELEKTRANE
-  KORIDOR PLANIRANE INFRASTRUKTURNE GRAĐEVINE
-  PRUGA GRAČAC-OKLAJ-ŠIBENIK KORIDOR U ISTRAŽIVANJU
-  PODRUČJA PRIMIJENE POSEBNIH MJERA UREĐENJA I ZAŠTITE
-  OBUHVAT OBVEZNE IZRADE URBANISTIČKOG PLANA
-  OBUHVAT OBVEZNE IZRADE PROSTORNOG PLANA PODRUČJA POSEBNIH OBLIJEŽJA NP "KRKA"
-  + GROBLJE
-  I GOSPODARSKO-PROIZVODNA NAMJENA
-  IPs GOSPODARSKO-PROIZVODNA NAMJENA ZA SOLARNU ELEKTRANU
-  OG GOSPODARSKO-PROIZVODNA NAMJENA ZA GOSPODARENJE GRAD. OTPADOM
-  IE GOSPODARSKO-PROIZVODNA NAMJENA ZA EKSPLOATACIJU MINERALNIH SIROVINA

## SHEMA LISTOVA





**URBOS** BIRO ZA PROSTORNO PLANIRANJE, URBANIZAM I ZAŠTITU OKOLIŠA  
d.o.o. SPLIT, Karamanova 11



BROJ ELABORATA 615/15 PRIJEDLOG PLANA ZA 2. PONOVNU JAVNU RASPRAVU

Županija: ŠIBENSKO - KNINSKA	
Općina: OPĆINA PROMINA	
Naziv prostornog plana: II. (CILJANE) IZMJENE I DOPUNE PROSTORNOG PLANA UREĐENJA OPĆINE PROMINA SA SMANJENIM SADRŽAJEM	
Naziv kartografskog prikaza: GRAĐEVINSKA PODRUČJA NASELJA	
Broj kartografskog prikaza: <b>4.11</b>	Mjerilo kartografskog prikaza: <b>1:5000</b>
Odluka o izradi II. (ciljanih) Izmjena i dopuna PPUO Promina sa smanjenim sadržajem: Službeni vjesnik Šibensko - kninske županije broj 03/13 i 12/15.	Odluka predstavničkog tijela o donošenju plana Službeni vjesnik Šibensko - kninske županije broj
Javna rasprava (datum objave): "Slobodna Dalmacija" 18. lipnja 2015. "Slobodna Dalmacija" 27. studenog 2015.	Javni uvid održan: 26. lipnja do 06. srpnja 2015. 07. prosinca do 14. prosinca 2015.
Pečat tijela odgovornog za provođenje javne rasprave:	Odgovorna osoba za provođenje javne rasprave:  TIHOMIR BUDANKO
Suglasnost na plan prema članku 97. Zakona o prostornom uređenju i gradnji ("Narodne novine" br76/07, 38/09, 55/11, 90/11, 50/12) broj suglasnosti klasa: _____ datum: _____	
Pravna osoba/tijelo koje je izradilo plan: URBOS doo SPLIT Biro za prostorno planiranje, urbanizam i zaštitu okoliša	
Pečat pravne osobe/tijela koje je izradilo plan:	Odgovorna osoba:  MAJA MADIRACA, dipl. oec.
Odgovorni voditelj: GORDANA RADMAN, dipl. ing. arh.	
Stručni tim u izradi plana: 1. GORDANA RADMAN, dipl. ing. arh. _____ 2. MAJA MADIRACA, dipl. oec. _____ 3. ANA PASTUOVIĆ, mag.ing. aedif. _____ 4. dr. sc. ZORAN RADMAN, znanst. suradnik _____ 5. LARISA BAČIĆ, dipl. ing. građ. _____ 6. IVANA BUBIĆ, univ. spec. oec. _____ 7. MISLAV MADIRACA, stud. oec. _____ 8. TONI LUŠIĆ, mag.ing. arch. _____	
Pečat predstavničkog tijela:	Predsjednik predstavničkog tijela:  (ime, prezime i potpis)
Istovjetnost ovog prostornog plana s izvornikom ovjerava:  (ime, prezime i potpis)	Pečat nadležnog tijela:

Bogatić

Puljane

Mratovo

Mjerilo 1 : 5000

