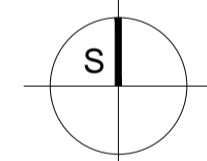
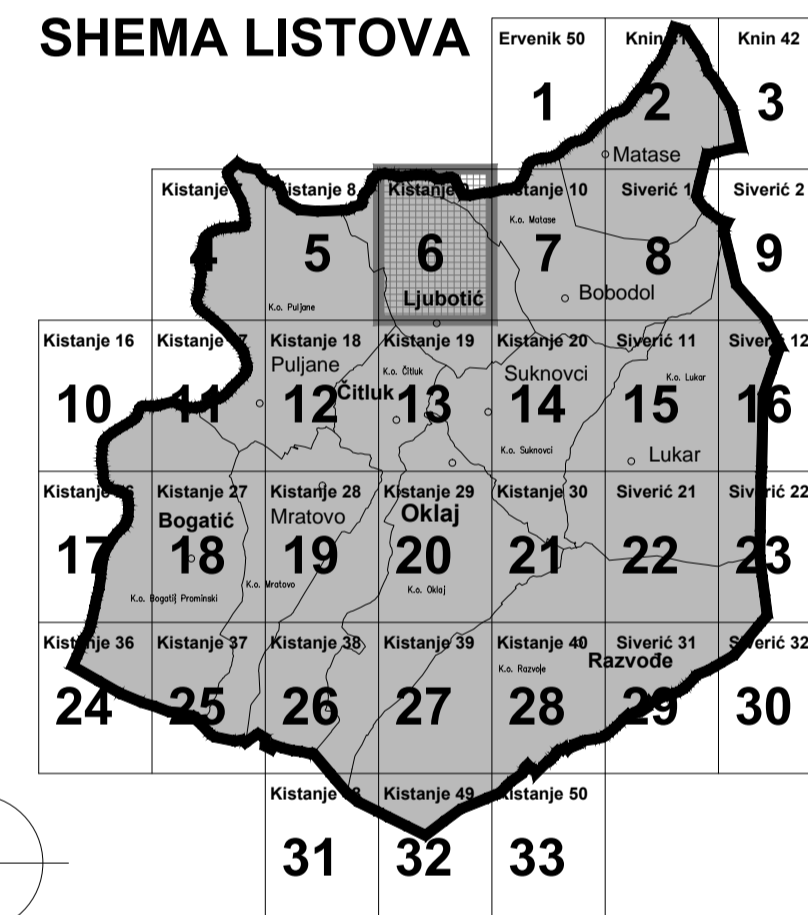


# ŠIBENSKO-KNINSKA ŽUPANIJA OPĆINA PROMINA IZMJENE I DOPUNE PROSTORNOG PLANA UREĐENJA 4.06 GRAĐEVINSKA PODRUČJA

	OBUHVAAT PROSTORNOG PLANA		GOSPODARSKA KOMUNALNO-SERVISNA NAMJENA; TRANSFER STANICA
	TERITORIJALNE I STATISTIČKE GRANICE		POVRŠINE ZA ISKORIŠTAVANJE MINERALNIH SIROVINA
	GRANICA NASELJA		UGOSTITELJSKO TURISTIČKA NAMJENA turistička naselja - T2
	GRANICA KATASTARKE OPĆINE	INFRASTRUKTURNI SISTAVI	
	POVRŠINE ZA RAZVOJ I UREĐENJE GRAĐEVINSKO PODRUČJE NASELJA IZGRAĐENO		POTENCIJALNA LOKACIJA VJETROELEK. ZA DALJNJA ISTRAŽIVANJA
	GRAĐEVINSKO PODRUČJE NASELJA NEIZGRAĐENO		PODRUČJE ZA ISTRAŽIVANJE MOGUĆEG SMJEŠTAJA SUNČEVE ELEKTRANE
	PROIZVODNO-POSLOVNA NAMJENA		KORIDOR PLANIRANE INFRASTRUKTURNE GRAĐEVINE
	POVRŠINE IZVAN NASELJA GROBLJE		PRUGA GRAČAC-OKLAJ-ŠIBENIK KORIDOR U ISTRAŽIVANJU
	GOSPODARSKO-PROIZVODNA NAMJENA		PODRUČJA PRIMJENE POSEBNIH MJERA UREĐENJA I ZAŠTITE
	GOSPODARSKO-PROIZVODNA NAMJENA; SOLARNA ELEKTRANA		OBUHVAAT OBVEZNE IZRADE URBANISTIČKOG PLANA
	GOSPODARSKO-PROIZVODNA NAMJENA; GOSPODARENJE GRAD. OTPADOM		OBUHVAAT OBVEZNE IZRADE PROSTORNOG PLANA PODRUČJA POSEBNIH OBILJEŽJA NP "KRKA"
	GOSPODARSKO-PROIZVODNA NAMJENA; EKSPLOATACIJA MINERALNIH SIROVINA		

## HEMA LISTOVA




**URBOS**

BIRO ZA PROSTORNO PLANIRANJE, URBANIZAM I ZAŠTITU OKOLIŠA  
d.o.o. SPLIT, Solunat 22

<b>BROJ ELABORATA 615/15</b>		<b>PRIJEDLOG PLANA</b>
Županija: ŠIBENSKO - KNINSKA		Općina: OPĆINA PROMINA
Naziv prostornog plana: IZMJENE I DOPUNE PPU OPĆINE PROMINA		
Naziv kartografskog prikaza: GRAĐEVINSKA PODRUČJA NASELJA		
Broj kartografskog prikaza: <b>4.06</b>	Mjerilo kartografskog prikaza: <b>1:5000</b>	
Program mjera za unapređenje stanja u prostoru (službeno glasilo): Službeni vjesnik Šibensko - kninske županije broj 03/13 i 07/14		Odluka predstavničkog tijela o donošenju plana: (službeno glasilo):
Javna rasprava (datum objave):		Javni uvid održan:
Pečat tijela odgovornog za provođenje javne rasprave:		Odgovorna osoba za provođenje javne rasprave: <b>TIHOMIR BUDANKO</b> (ime, prezime i potpis)
Suglasnost na plan prema članku 97. Zakona o prostornom uređenju i gradnji ("Narodne novine" br76/07, 38/09, 55/11, 90/11, 50/12 i 55/12) broj suglasnosti klasa: datum:		
Pravna osoba/tijelo koje je izradilo plan: <b>URBOS doo SPLIT</b> Biro za prostorno planiranje,urbanizam i zaštitu okoliša		Odgovorna osoba:
Pečat pravne osobe/tijela koje je izradilo plan:		<b>MAJA MADIRACA, dipl. oec.</b> (ime, prezime i potpis)
Odgovorni voditelj: <b>GORDANA RADMAN, dipl. ing. arh.</b>		
Stručni tim u izradi plana:		
1. <b>GORDANA RADMAN, dipl. ing. arh.</b>	5. <b>LARIŠA BAČIĆ, dipl. ing. grad.</b>	
2. <b>MAJA MADIRACA, dipl. oec.</b>	6. <b>mag. oec., univ. spec. IVANA BUBIĆ</b>	
3. <b>JELENA BOROTA, mag. ing. arh.</b>	7. _____	
4. <b>dr. sc. ZORAN RADMAN, prof. pol.</b>	8. _____	
Pečat predstavničkog tijela:		Predsjednik predstavničkog tijela: <b>DANIJEL DŽAPO</b> (ime, prezime i potpis)
Istovjetnost ovog prostornog plana s izvornikom ovjerava: (ime, prezime i potpis)		Pečat nadležnog tijela:

Mjerilo 1 : 5000



KATASTARKE OPĆINE  
A MATIŠE  
B PULJANE

