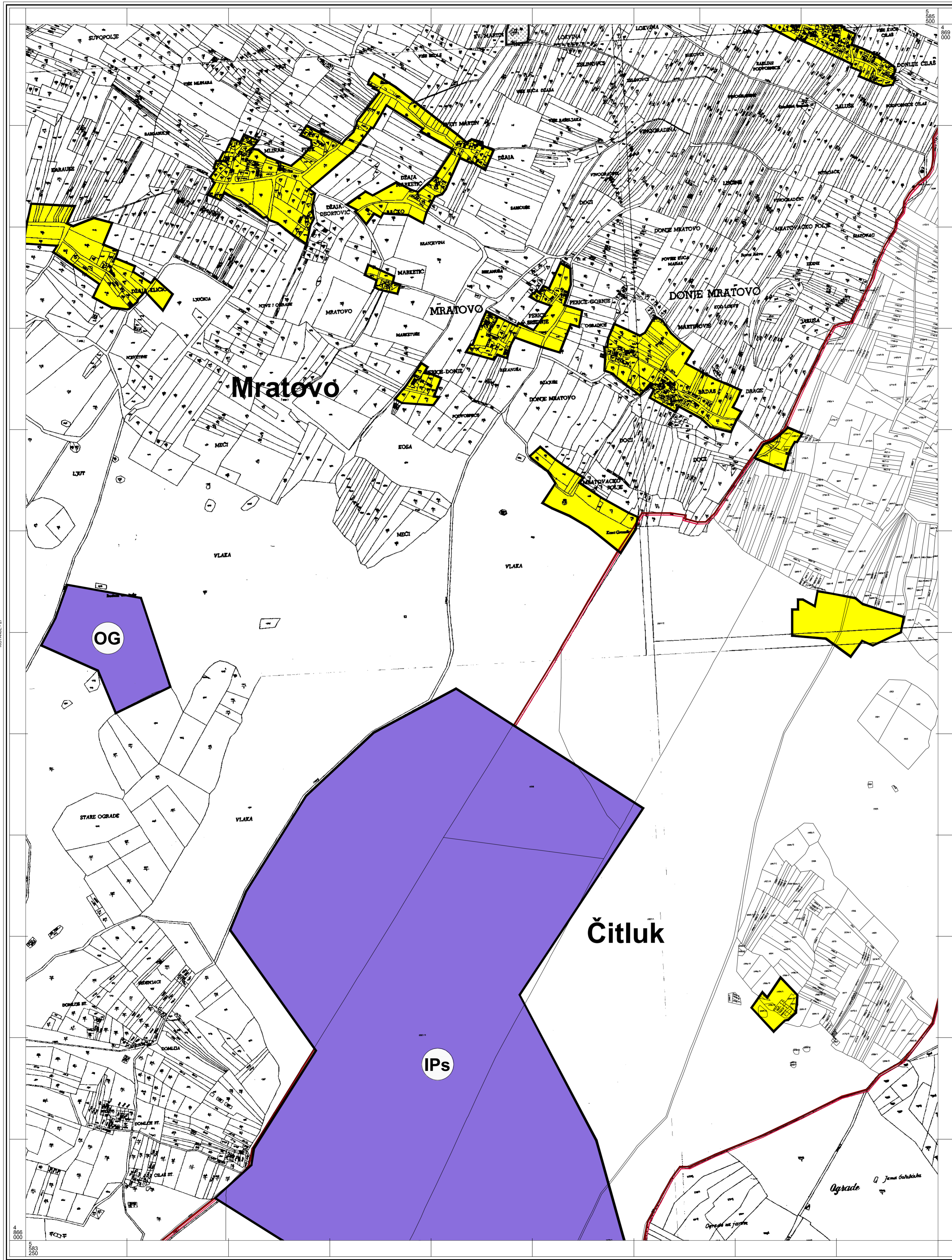


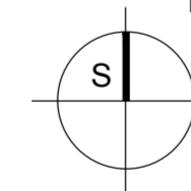
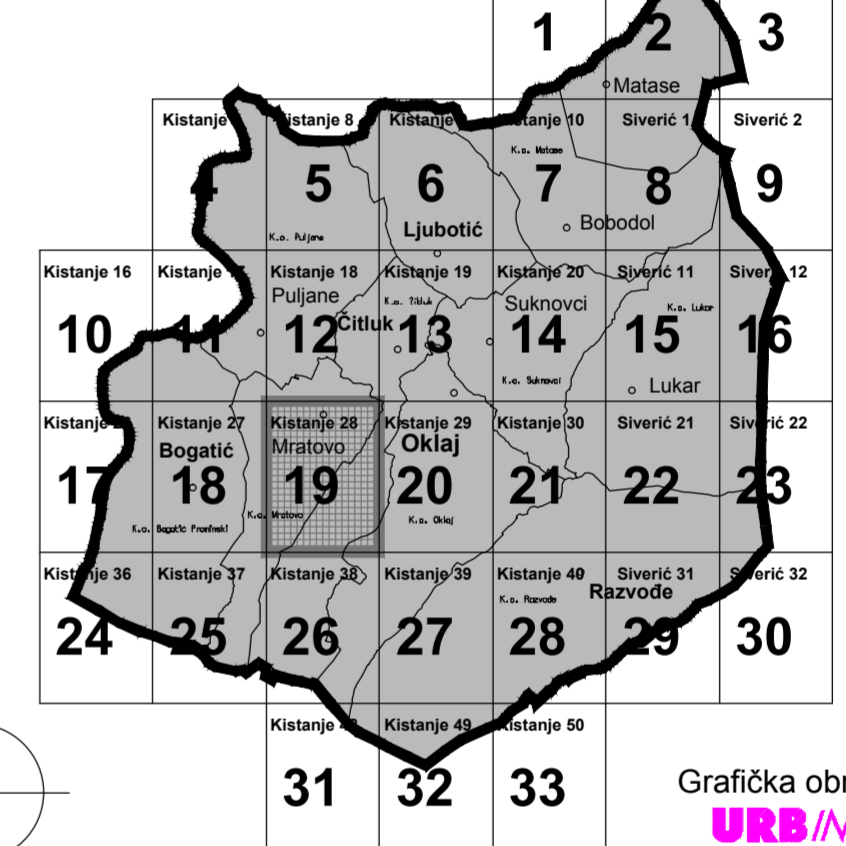
ŠIBENSKO-KNINSKA ŽUPANIJA  
**OPĆINA PROMINA**  
**PROSTORNI PLAN**  
**UREĐENJA**  
**4.19**  
**GRAĐEVINSKA PODRUČJA**



TUMAČ PLANSKOG ZNAKOVLJA:

- OBUHVAT PROSTORNOG PLANA
- TERITORIJALNE I STATISTIČKE GRANICE
- GRANICA NASELJA
- GRANICA KATAstarske OPĆINE
- POVRŠINE ZA RAZVOJ I UREĐENJE
- GRAĐEVINSKO PODRUČJE NASELJA
- PROIZVODNO-POSLOVNA NAMJENA
- POVRŠINE IZVAN NASELJA
- GROBLJE
- GOSPODARSKO-PROIZVODNA NAMJENA
- GOSPODARSKO-PROIZVODNA NAMJENA ZA SOLARNU ELEKTRANU
- GOSPODARSKO-PROIZVODNA NAMJENA ZA GOSPODARENJE GRAĐEVINSKIM OTPADOM
- GOSPODARSKO-PROIZVODNA NAMJENA ZA EKSPLOATACIJU MINERALNIH SIROVINA
- GOSPODARSKA KOMUNALNO-SERVISNA NAMJENA - TRANSFER STANICA
- POVRŠINE ZA ISKORIŠTAVANJE MINERALNIH SIROVINA
- INFRASTRUKTURNI SISTAVI
- POTENCIJALNA LOKACIJA VJETROELEK. ZA DALJNJA ISTRAŽIVANJA
- KORIDOR PLANIRANE INFRASTRUKTURNE GRAĐEVINE
- PODRUČJA PRIMJENE POSEBNIH MJERA UREĐENJA I ZAŠTITE
- OBUHVAT OBVEZNE IZRADE URBANISTIČKOG PLANA
- OBUHVAT OBVEZNE IZRADE PROSTORNOG PLANA PODRUČJA POSEBNIH OBIJEKATA NP "KRKA"

SHEMA LISTOVA



Grafička obrada:  
**URB/ING**

veljača 2014. g.

Županija: <b>ŠIBENSKO - KNINSKA ŽUPANIJA</b>	
Jednica lokalne samouprave: <b>OPĆINA PROMINA</b>	
Naziv prostornog plana: <b>PROSTORNI PLAN UREĐENJA - Ciljane izmjene i dopune</b>	
Naziv kartografskog prikaza: <b>GRAĐEVINSKA PODRUČJA</b>	
Broj kartografskog prikaza: <b>4.19.</b>	Mjerilo kartografskog prikaza: <b>1 : 5 000</b>
Održali o izradu: <b>Službeni vjesnik Šibensko - kninske županije 9/12</b>	
Odluka predstavničkog tijela o donošenju plana: <b>Službeni vjesnik Šibensko - kninske županije</b>	
Javna rasprava (datum objave): Službeni vjesnik Šibensko - kninske županije br. 03/13, Slobodna Dalmacija, 15.03.2013.	Javni ovid održan: od 25.03.2013. do 02.04.2013.
Ponovna javna rasprava (datum objave): Službeni vjesnik Šibensko - kninske županije br. 10/13, Slobodna Dalmacija, 07.11.2013.	Ponovni javni ovid održan: od 13.11.2013. do 27.11.2013.
Pečat tijela odgovornog za provođenje javne rasprave:	Odgovorna osoba za provođenje javne rasprave: <b>Zarko Suman</b>
M.P. _____ popis	
Suglasnost župana na plan prema članku 98. Zakona o prostornom uređenju i gradnji ("NN", br. 76/07,38/09,55/11,90/11,50/12 i 55/12) klasa: _____, ur.broj: _____	
Pravna osoba koja je izradila plan: <b>URB/ING, d. o. o. za poslovne prostorne uređenja i zaštite okoliša, Zagreb, V. Holjevačka 20, tel/fax: 01/230-11-40, 231-59-05, 233-45-14, e-mail: urbing@urbing.hr</b>	
Pečat pravne osobe koja je izradila plan:	Odgovorna osoba: <b>Darko Martinec, dipl.ing.arh.</b>
M.P. _____ popis	
Koordinator plana: <b>Vitimir Štokić, dipl.ing.arh. (do 01.02.2014.g.) Lilijana Doležal, dipl.ing.arh. (od 01.02.2014.g.)</b>	
Stručni tim u izradi plana: <b>Lilijana Doležal, dipl.ing.arh. Vitimir Štokić, dipl.ing.arh. Maja Martinec, dipl.ing.arh.</b>	
Pečat Općinskog vijeća:	Predsjednik Općinskog vijeća: <b>Daniyel Džapo</b>
M.P. _____ popis	
Istovjetnost ovog prostornog plana s izvornikom potvrđava:	Pečat nadležnog tijela:
_____ popis	M.P. _____

Mjerilo 1 : 5000

