



REPUBLIKA HRVATSKA  
MINISTARSTVO GOSPODARSTVA

KLASA: 310-01/24-03/321  
URBROJ: 526-04-02-03-25-2  
Zagreb, 31. ožujka 2025. godine

REPUBLIKA HRVATSKA  
ŽUPANIJA ŠIBENSKO-KNINSKA  
OPĆINA PROMINA

Primljeno: 7.4.2025.		
Klasa: 352-01/24-01/2		
Ur.br.: 2182-01-25-10		
Org. jed. 01	Prilog. /	Vrijed. /

- PREMA DOSTAVNOJ LISTI -

**PREDMET:** obavijest o namjeri provođenja postupka sanacije neaktivnog eksploatacijskog polja karbonatne mineralne sirovine za industrijsku preradbu "Slava", na području Općine Promina u Šibensko-kninskoj županiji

- obavijest, dostavlja se
- posebni uvjeti, ograničenja i suglasnosti, traže se

Poštovani,

Ministarstvo gospodarstva zaprimilo je 16. svibnja 2024. godine, zahtjev Općine Promina, za sanaciju neaktivnog eksploatacijskog polja karbonatne mineralne sirovine za industrijsku preradbu "Slava", na području Općine Promina u Šibensko-kninskoj županiji, bez eksploatacije mineralnih sirovina s ciljem provedbe mjera osiguranja radi sprječavanja nastanka opasnosti za ljude, imovinu, prirodu i okoliš, a koji zahvat nema kao posljedicu promjenu stanja sastavnica prostora.

Neaktivno eksploatacijsko polje karbonatne mineralne sirovine za industrijsku preradbu "Slava", površine 14,93 ha, ima oblik nepravilnog mnogokuta omeđenoga spojnicama vršnih točaka od 1 do 6, koordinata kako slijedi:

Oznaka točke	E	N	Dužina stranica, m
1	468 785,460	4 866 983,670	453,88
2	468 496,811	4 867 333,941	171,90
3	468 415,561	4 867 485,427	178,44
4	468 581,753	4 867 550,405	379,39
5	468 891,797	4 867 331,751	172,39
6	468 974,047	4 867 180,247	272,41
1	468 785,460	4 866 983,670	

Prostorni obuhvat neaktivnog eksploatacijskog polja karbonatne mineralne sirovine za industrijsku preradbu "Slava", vidljiv je na WebGis portalu Jedinog informacijskog sustava mineralnih sirovina, na poveznici: <https://jisms.gospodarstvo.gov.hr>.

Prostorni obuhvat rudarskih radova neaktivnog eksploatacijskog polja karbonatne mineralne sirovine za industrijsku preradbu "Slava", na kojemu je potrebno provesti tehničku



sanaciju, površine 7,94 ha, ima oblik nepravilnog mnogokuta, određenoga vršnim točkama od 1 do 11, koordinata kako slijedi:

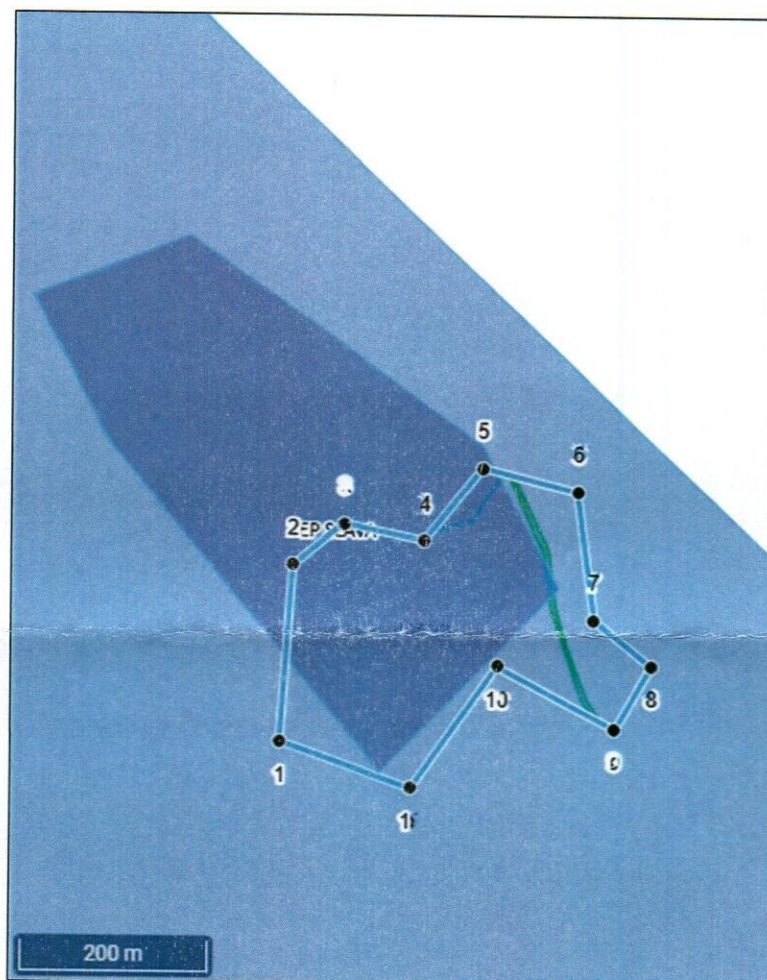
Oznaka točke	E	N	Dužina stranica, m
1	468 678,370	4 867 015,810	188,01
2	468 691,540	4 867 203,360	69,50
3	468 744,910	4 867 247,880	88,37
4	468 831,460	4 867 230,050	98,72
5	468 892,860	4 867 307,350	103,06
6	468 992,900	4 867 282,580	136,95
7	469 010,720	4 867 146,790	78,29
8	469 072,130	4 867 098,230	77,68
9	469 033,500	4 867 030,840	141,02
10	468 908,950	4 867 096,980	158,62
11	468 818,210	4 866 966,880	148,15
1	468 678,370	4 867 015,810	

Grafički prikaz prostornog obuhvata rudarskih radova neaktivnog eksploatacijskog polja karbonatne mineralne sirovine za industrijsku preradbu "Slava", na kojemu je potrebno provesti tehničku sanaciju:







KAZALO:

-  Prostorni obuhvat neaktivnog eksploatacijskog polja karbonatne mineralne sirovine za industrijsku preradbu "Slava"
-  Prostorni obuhvat rudarskih radova neaktivnog eksploatacijskog polja karbonatne mineralne sirovine za industrijsku preradbu "Slava", na kojemu je potrebno provesti tehničku sanaciju



KAZALO:

-  Prostorni obuhvat neaktivnog eksploatacijskog polja karbonatne mineralne sirovine za industrijsku preradbu "Slava"
-  Katstarska čestica
-  Granica prostornog obuhvata rudarskih radova neaktivnog eksploatacijskog polja karbonatne mineralne sirovine za industrijsku preradbu "Slava", na kojemu je potrebno provesti tehničku sanaciju
- 1  Vršna točka prostornog obuhvata rudarskih radova neaktivnog eksploatacijskog polja karbonatne mineralne sirovine za industrijsku preradbu "Slava", na kojemu je potrebno provesti tehničku sanaciju

Prostorni obuhvat rudarskih radova neaktivnog eksploatacijskog polja karbonatne mineralne sirovine za industrijsku preradbu "Slava", na kojemu je potrebno provesti tehničku sanaciju, vidljiv je na WebGis portalu Jedinственог информацијског система mineralnih sirovina, na poveznici: <https://jisms.gospodarstvo.gov.hr>.

Uvidom u Jedinствени информацијски систем mineralnih sirovina, obuhvat rudarskih radova neaktivnog eksploatacijskog polja karbonatne mineralne sirovine za industrijsku preradbu "Slava", na kojemu je potrebno provesti tehničku sanaciju bez eksploatacije mineralnih sirovina, obuhvaća zemljišne čestice (zemljišnoknjižne i katastarske oznake čestica), kako slijedi:

R.br.	ZK oznaka	ZK uložak	Katastarska oznaka	Posjedovni list	Katastarska općina	Površina zemljišne čestice unutar obuhvata zahvata (m <sup>2</sup> )
1.	1055/2	780	1055/2	4, 173, 291, 293, 285, 319, 292	Razvođe	64 000,87
2.	1067	191	1067	297, 139, 145, 214	Razvođe	1 779,93
3.	1068/1	783	1068/1	462	Razvođe	12 421,46
4.	3992	356	3992	317	Razvođe	1 180,26
Ukupna površina zemljišnih čestica unutar obuhvata zahvata (m <sup>2</sup> ):						79 382,51

Slijedom iskazanoga, osnovom odredbi članka 104., stavaka 4., 5. i 6. Zakona o rudarstvu (Narodne novine, broj 56/13., 98/19. i 83/23.), obavještavamo vas o namjeri provođenja postupka sanacije neaktivnog eksploatacijskog polja karbonatne mineralne sirovine za industrijsku preradbu "Slava", na području Općine Promina u Šibensko-kninskoj županiji, te vas pozivamo da u roku od 60 dana od dana zaprimanja ovoga dopisa, dostavite svoje posebne uvjete, ograničenja i suglasnosti na obuhvat tehničke sanacije neaktivnog eksploatacijskog polja karbonatne mineralne sirovine za industrijsku preradbu "Slava".

Ujedno pozivamo Općinu Promina i Šibensko-kninsku županiju da izvjesu ovaj dopis na svojim oglasnim pločama, u trajanju od 60 dana, u cilju obavještavanja vlasnika nekretnina na kojima se planira provesti tehnička sanacija i zainteresirane javnosti o pokretanju predmetnoga postupka.

Ukazujemo kako je odredbama članka 104. stavka 6. Zakona o rudarstvu određeno:

*"Ako vlasnici nekretnina na kojima se planira provesti tehnička sanacija uskrate suglasnost za provedbu tehničke sanacije, na tom dijelu neaktivnog eksploatacijskog polja mineralnih sirovina neće se provesti tehnička sanacija, a sva odgovornost i teret daljnjih radnji, kao i sva šteta koja bi mogla nastati bilo komu u svezi s tim prostorima na vlasnicima je nekretnina."*

S poštovanjem,



DOSTAVITI:

1. **ŠIBENSKO-KNINSKA ŽUPANIJA**  
**Općina Promina**  
22 303 Oklaj, Put kroz Oklaj 144
2. **ŠIBENSKO-KNINSKA ŽUPANIJA**  
22 000 Šibenik, Trg Pavla Šubića I. br. 2
3. **DRŽAVNI INSPEKTORAT**  
10 000 Zagreb, Šubićeva 29
4. **MINISTARSTVO POLJOPRIVREDE,**  
**ŠUMARSTVA I RIBARSTVA**  
10 000 Zagreb, Ulica grada Vukovara 78
5. **MINISTARSTVO PROSTORNOGA UREĐENJA,**  
**GRADITELJSTVA I DRŽAVNE IMOVINE**  
10 000 Zagreb, Ulica Republike Austrije 14
6. **MINISTARSTVO ZAŠTITE OKOLIŠA**  
**I ZELENE TRANZICIJE**  
10 000 Zagreb, Radnička cesta 80
7. **HRVATSKE ŠUME d.o.o.**  
10 000 Zagreb, Ulica Kneza Branimira 1
8. **HRVATSKE VODE**  
10 000 Zagreb, Ulica grada Vukovara 220
9. **VLASNICI NEKRETNINA**  
- javnom objavom